

Skala 1:1000
0 5 10 m

PROJEKT STAŁEJ ORGANIZACJI RUCHU
NA DRODZE LEŚNEJ ODD. 217, 218, 247, 248
NADLEŚNICTWO KACZORY, LEŚNICTWO PODLASIE
8041/1
SKALA 1:1000

78

a
1.04
8042/11

Droga powiatowa 1177P/2

8041/2

ZAŁ. NR 9.2

5 - dL


















8042/15

218
8:27

 $1 - K$

d

Legenda:

- | | | | |
|---|---------------------|---|-----------------------------|
|  | Leśnictwa |  | Linie energetyczne |
|  | Graniczniki |  | Pas przeciwpożarowy |
|  | Wydzielenia |  | Rowy |
|  | Obręby ewidencyjne |  | Inne |
|  | Oddziały |  | Inne obiekty infrastruktury |
|  | Działki ewidencyjne |  | Droga leśna |
|  | Nadleśnictwa |  | Droga publiczna |
|  | Użytki ewidencyjne |  | Lasy poza zarz. PGL LP |
|  | PNSW | | |